

Plan Zarządzania Środowiskiem  
Kontrakt 1A.2  
Zabezpieczenie przeciwpowodziowe miejscowości Ognica  
Lokalizacja na tle obszarów potencjalnego zagrożenia powodzią

Q 0,2%

0 100 200 m

Legenda

- Lokalizacja Podzadania
- Obszar potencjalnego zagrożenia powodzią

Q 1%

0 100 200 m

Legenda

- Lokalizacja Podzadania
- Obszar potencjalnego zagrożenia powodzią

Q 10%

0 100 200 m

Legenda

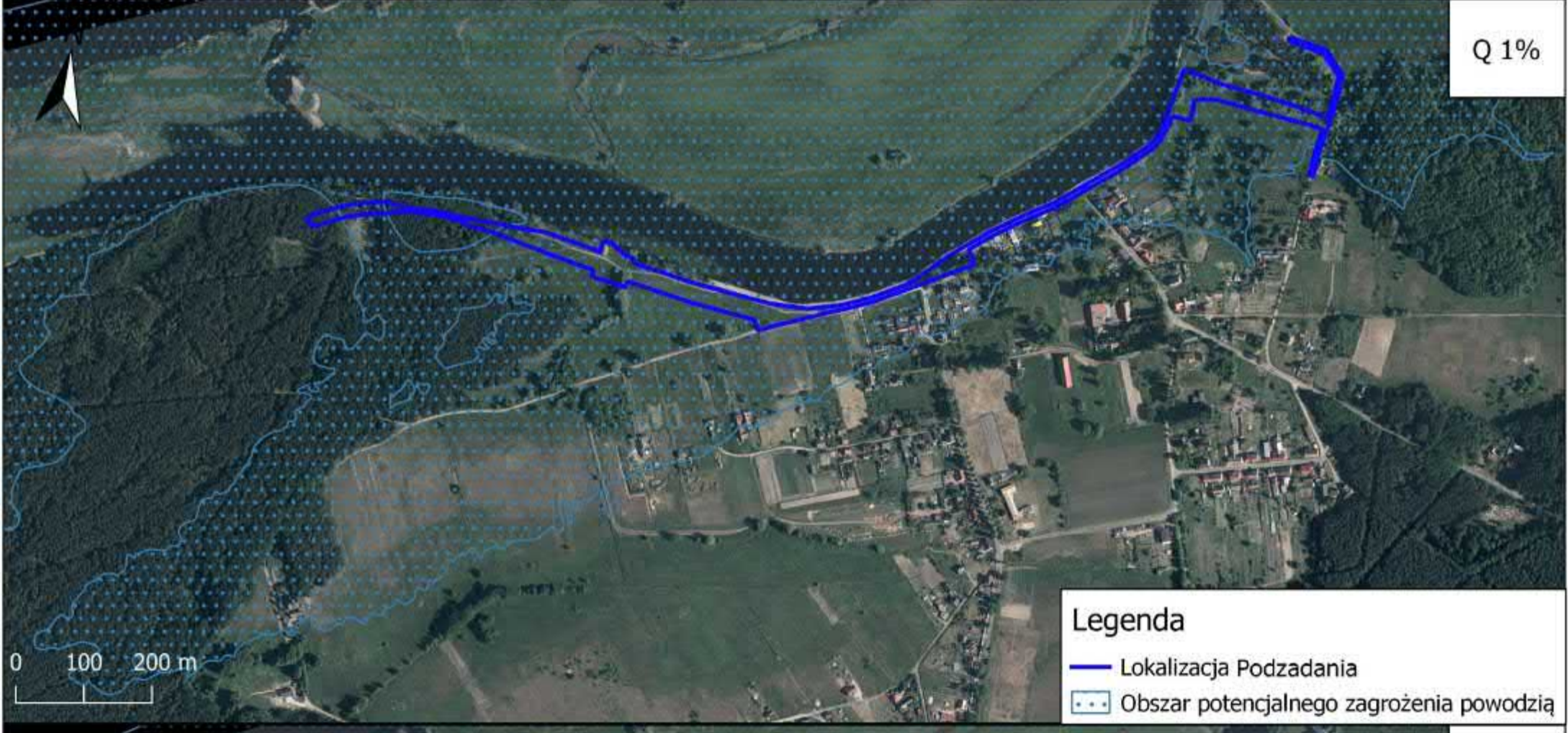
- Lokalizacja Podzadania
- Obszar potencjalnego zagrożenia powodzią

Plan Zarządzania Środowiskiem  
Kontrakt 1A.2  
Zabezpieczenie przeciwpowodziowe miejscowości Piasek  
Lokalizacja na tle obszarów potencjalnego zagrożenia powodzią

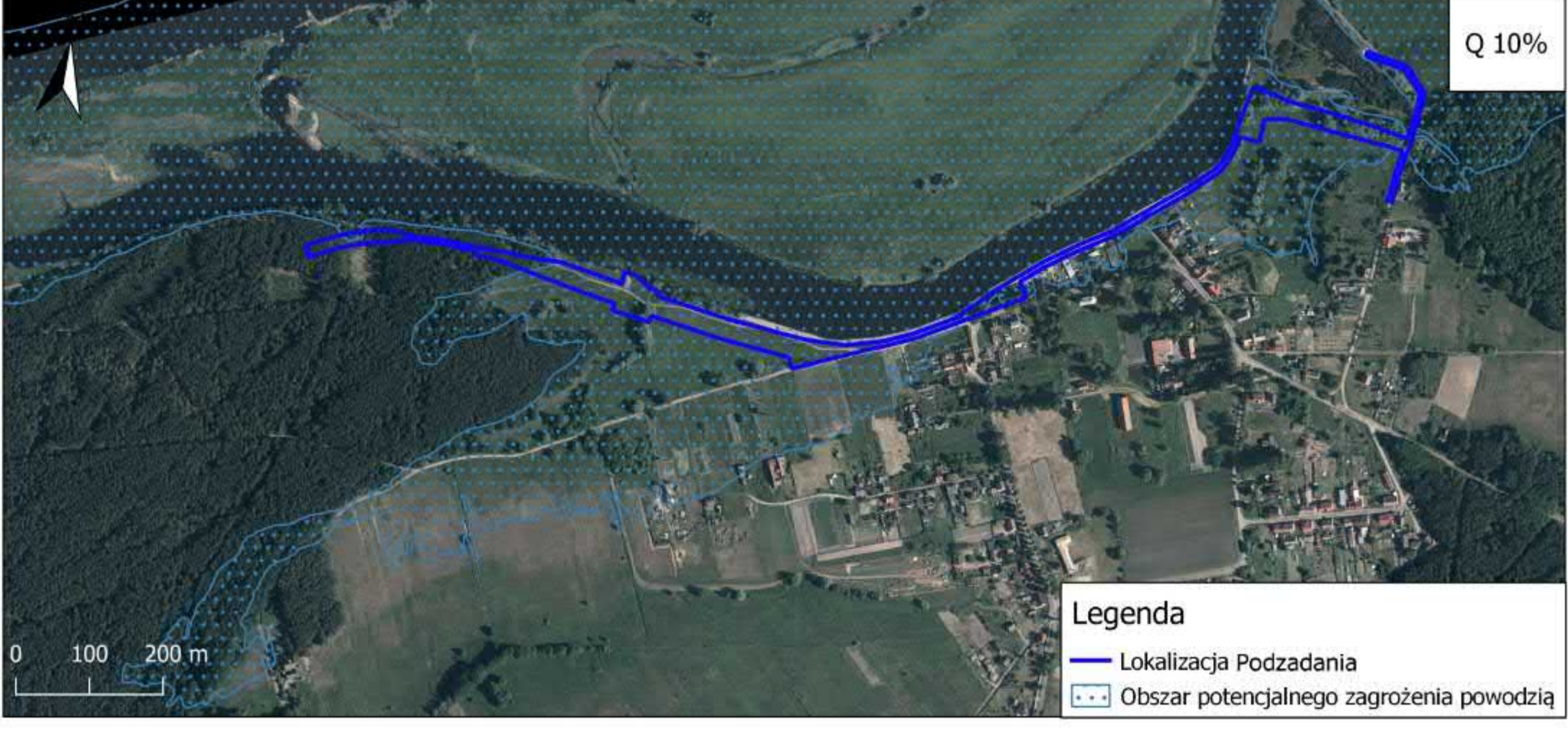
Q 0,2%



Q 1%



Q 10%



Plan Zarządzania Środowiskiem  
Kontrakt 1A.2  
Modernizacja nabrzeża RZGW w m. Gryfino  
Lokalizacja na tle obszarów potencjalnego zagrożenia powodzią

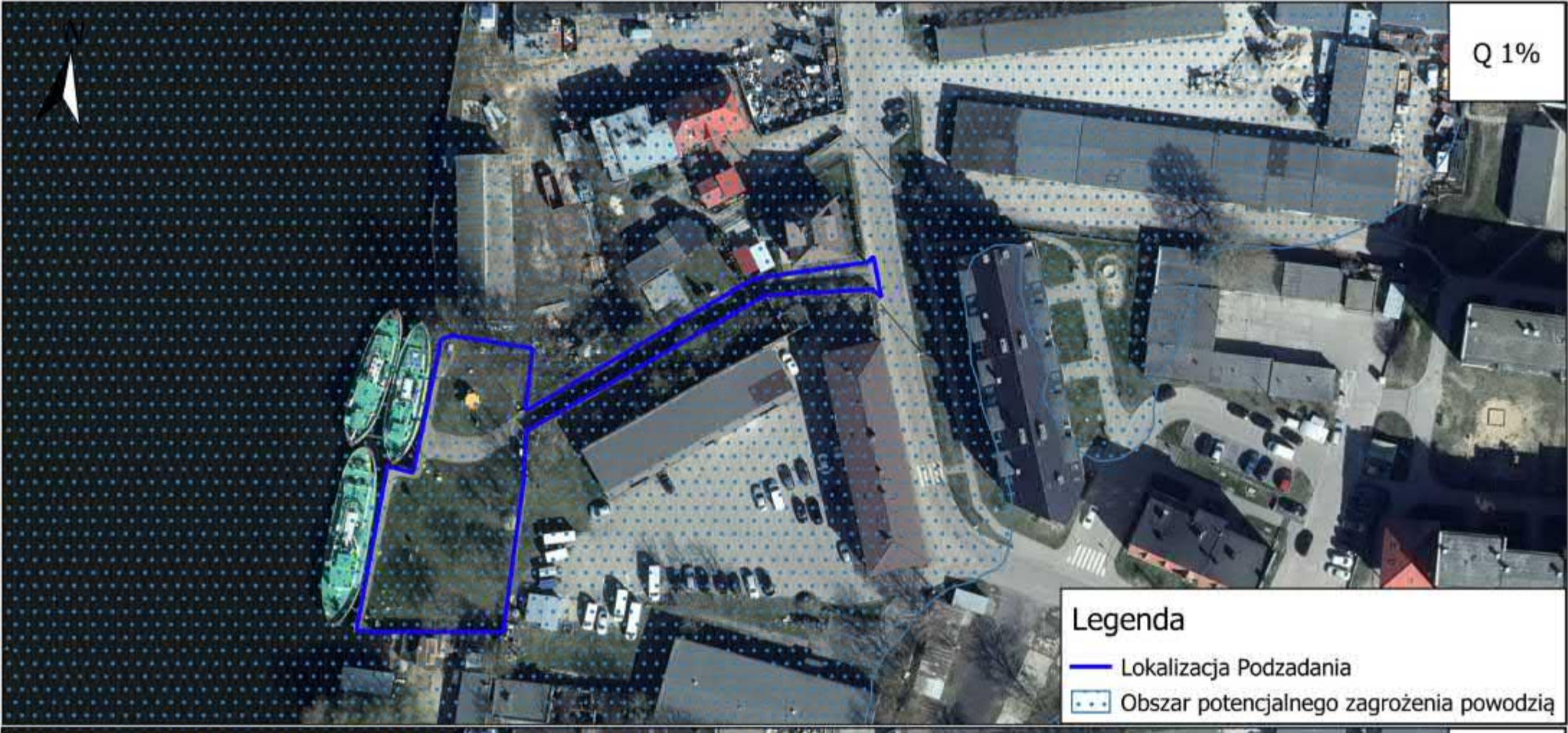
Q 0,2%



Legenda

- Lokalizacja Podzadania
- Obszar potencjalnego zagrożenia powodzią

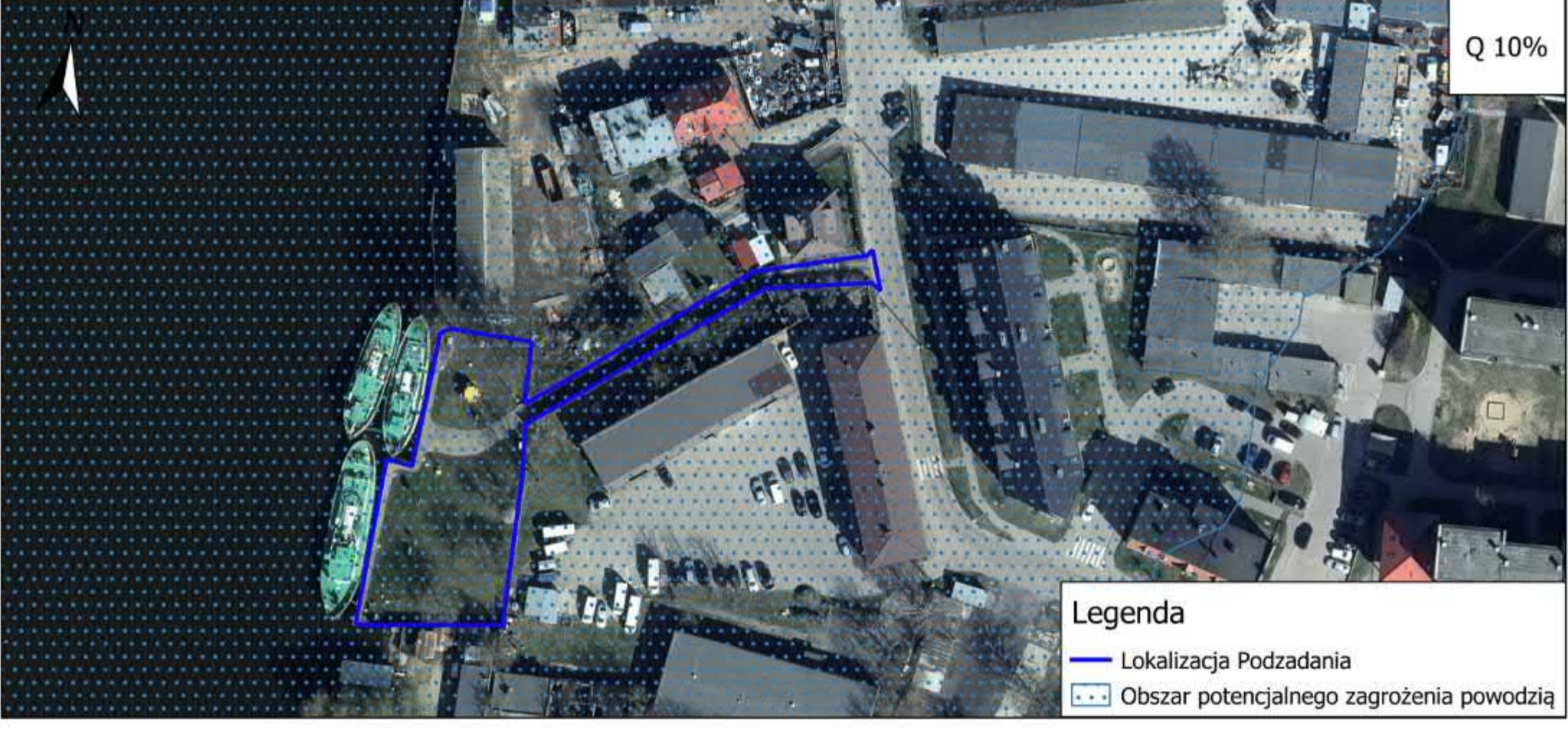
Q 1%



Legenda

- Lokalizacja Podzadania
- Obszar potencjalnego zagrożenia powodzią

Q 10%



Legenda

- Lokalizacja Podzadania
- Obszar potencjalnego zagrożenia powodzią